

Mitteilungen aus dem Genealogischen Archiv Kreplin Nr. 19

Verfasser: Klaus-Dieter Kreplin, zum Nordhang 5, D-58313 Herdecke
©xx.2001-2004 Klaus-Dieter Kreplin ISSN 0933-7148 Reihe K Nr.1

Zusammen mit:

Berichte der Studienstelle Ostdeutsche Genealogie (insbes. Pommern und Pommerellen)
der Forschungsstelle Ostmitteleuropa an der Universität Dortmund

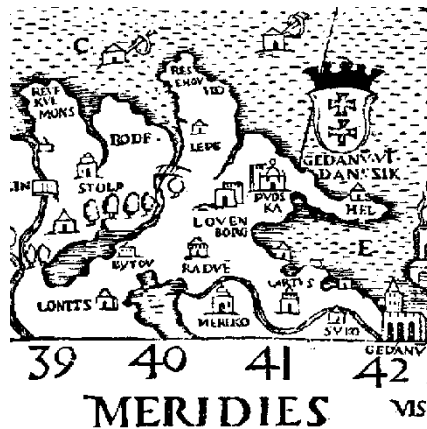
Wundersame Vermehrung von Orten im Pommersch-Pommerellischen Grenzgebiet auf zeitgenössischen gedruckten Karten des 16.-18. Jahrhunderts

Anhang A Dokumentation der Untersuchungen 2

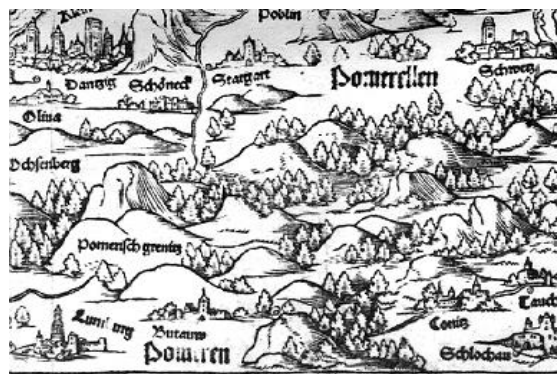
Abbildungen (Ausschnitte) aus den geprüften Vorkommen Stand: 29.04.2002

(hier nur vorläufige unfertige Arbeitsversion)

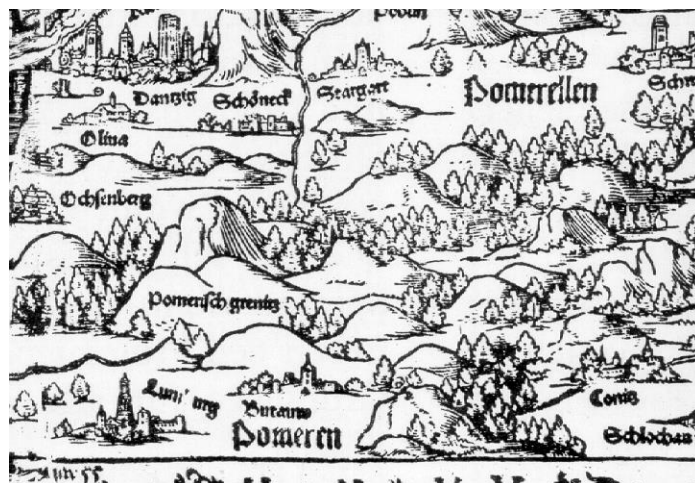
- 1 -Q1 Abb. 16:
Olaus Magnus,
 Carta Marina et
 descriptio
 septentrio-
 nialium
 terrarium.
 Venedig 1539
 ->Bytow (*korrekt*)



- 2 -Q9 M 20
 (Biblioteca
 Marciana,
 Venecia)
H. Zell,
 (Preussen) 1542
 --> Butauw
 (*korrekt*)



- 2.1 -Q21 (A22 K1)
 (Venezia, Bibl.
 Marciana
 Sign. 138.C.4)
 Preußen von
Zell, Nürnberg
 1542
 --> Butauw (*Pom.*)



- 3 -Q10
 Beschreibung
 des Landts
 Pomern ...aus:
 Kosmografii
 von **Sebastian
 Münster**. 1550
 --> Botow
 (*korrekt*),
 Ankeholtz (*in
 Pomm.*)



- 3.1 -Q21 (A25 K3)
Preußen nach
Zell bei
Münster,
Cosmographia,
Basel 1550
--> *Butaw (Pom.)*



- 3.2 -Q23 N.XII
Gerard
Merkator,
Europa, 1554
--> Botow,
Ankerholtz (in
Pom.)



- 4 -Q9 M 8 (Nr. 31
EHC) Tauola di
Pomerania, aus:
Kosmografii,
von **Sebastian**
Münster, Basel
1558
--> Botow
(korrekt)



- 5 -Q9 M 10a (Nr.
35a EHC)
Polenkarte von
Giacomo
Gastaldi,
Venedig 1562
--> Betonia
(korrekt;
verschobene
Lage)



5.1 -Q23 N.XV
Wac'aw
Grodecki
 (Venceslaus Grodecius),
 Polen, Basel,
 um 1562

--> Butow(?)
 (i.Pom.)




6 -Q9 M 22a
 (Nationalbibl.
 Paris) Zell,
 Europakarte
 (Fragment) bei
G. de Jode,
 Antwerpen 1562

--> Betow
 (korrekt)



7 -Q9 M 23a
 (Nationalbibl.
 Paris)
 Europakarte
 (Fragment) von
C.Vopelius,
 Antwerpen 1566

--> Bitau (korrekt)



8 -Q9 M 24
 (Vatikanische
 Bibliothek
 Rom)
 Polenkarte von
A.Pograbki,
 Venedig 1569-
 1570

--> Butaw
 (korrekt)



8.1 -Q23 N.XVII
Andrzej
Pograbki
 (Pograbius),
 Polen, 1570

--> Butaw (?)



9

-Q9 M 12 (Nr. 39 EHC) Polonia finitimarumque locorum description Auctore Wenceslao Godreccio (W.Grodecki im Atlas v.Ortelius), Antwerpen 1570



--> Butaw (korrekt)

9.1

-Q21 (A26 K7) Preußen nach Zell bei Ortelius, Theatrum, Antwerpen 1570



--> Butauw (Pom.)

10

-Q9 M 25a (Biblioteca Civica Perugia) Europakarte (Fragment) von G. Mercator, Duisburg 1572



--> Botow (korrekt)

10.1

-Q23 N.XIII Kaspar Vopelius, Europa, 1555, bei Bernard van der Putte, 1572



--> Bitau

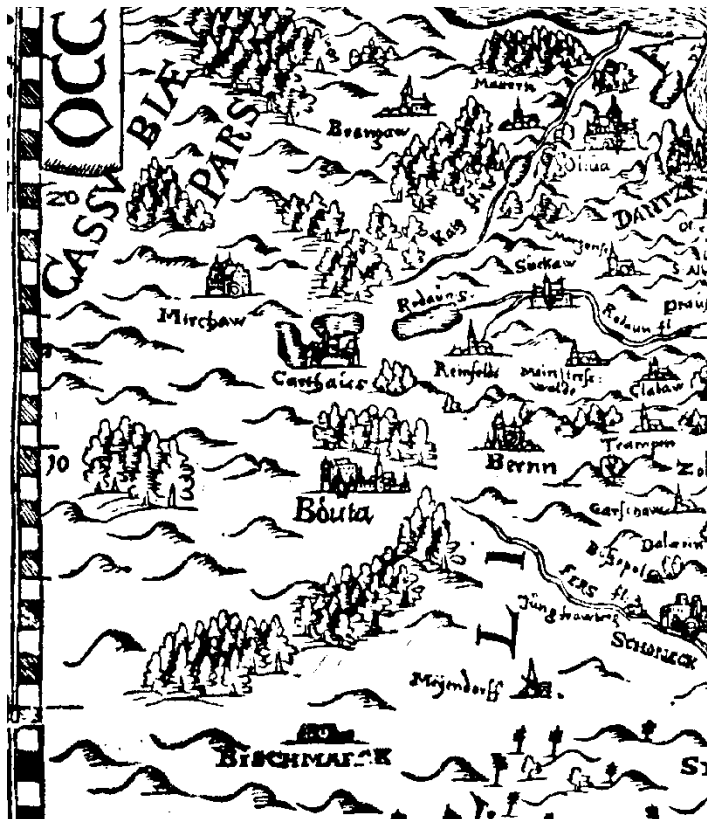
11 -Q9 M 14 (Nr. 49
HC) Poloniae
amplissimi regni
typus
geographicus
(G. de Jode)
1576

--> Butou
(korrekt)



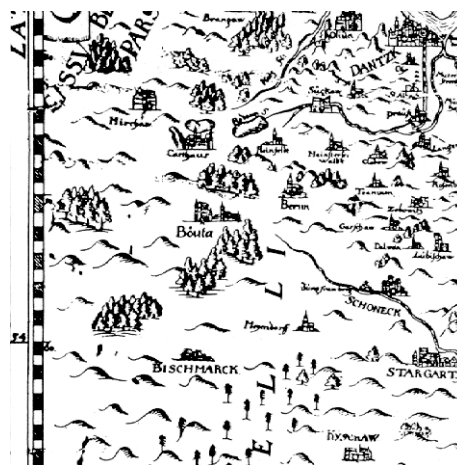
12 -Q3 Abb.3 (S.48)
Preußenkarte
Kaspar
Hennebergers
von 1576.





--> Bouta (südl.
Carthaus),
Bernn,
Bischmarck



12.1 -Q21 (A30 K8)
(DSB Kart Sign.
SN 9188)
Henneberger,
Königsberg
1576

--> Bouta, Bernn,
Bischmarck



- 12.2 -Q21 (A45 K20)
 (Antwerpen, Museum Platin-Moretus)
 Preußen nach Zell bei Galle, in: Heyns, Spiegel der werelt, Antwerpen 1577
 -->
- 
- 12.3 -Q21 (A44 K16)
 (Wolfenbüttel, H.A.Bibl., Sign. 1.3.4.Geg. 2°)
 Preußen nach Zell bei de Jode, Antwerpen 1578
 --> Butaw
- 
- 12.4 -Q23 N.XVI
 Christian Sgrooten, Polen (Auszug aus der Deutschland-Karte 1565), ed. Gerard de Jode, 1578
 --> Butaw, Ankerholtz, Ochsenberg
- 
- 13 -Q15 (S.227)
 Polonia, Karte gest. Von Franz Hogenberg (?), Autor: Michael v.Eitzing / Jean Matal Metellus (?), um 1579-80
 --> Butow (korrekt)
- 

13.1

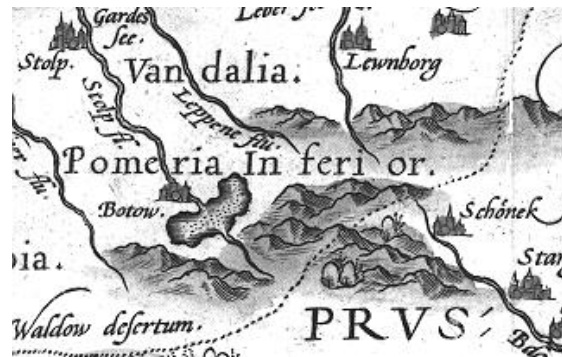
-Q24.12 K2
(No.15)
**Heinrich Zell -
Abraham
Ortelius,**
Prussiae
Descriptio.
(1:1.6M) In:
**Abraham
Ortelius,**
Theatrum ...
Orbis.
Christoffel
Plantin, Antorff,
1580
(Sign.B.159)



-->Butauw
(i.Pom.)
(Ochsenberg)

14

-Q4 (S.171 Nr.
14/Umschlag)
**Abraham
Ortelius,**
Pomeraniae
Wandaliae
Regionis
Typus. . um
1580

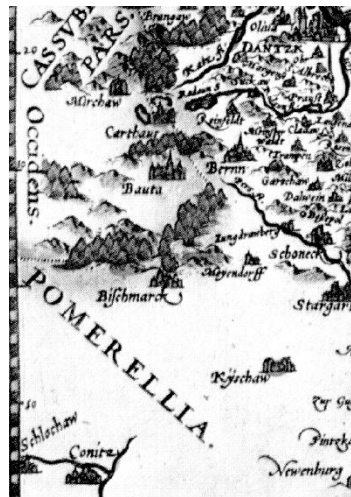


--> Botow
(korrekt)

14.1

-Q21 (A202/ Titel
K19) Preußen
nach
**Henneberger
bei Ortelius,**
Antwerpen 1584

--> Bauta (Pom),
Bern, Bischmarck



15

-Q6 Abb. 18 (Kat. Nr. ...)
Germania tabula geographica,
Gerhard Mercator, 1585

--> Bytow, Bauta, Bischmarck



16

-Q6 Umschlag vorn (Kat. Nr. ...)
Germania-Karte des **Matthias Quad**, 1589 (S.N.)

--> Botow (korrekt)



16.1

-Q24.13 K4 (No.5) **Wacław Grodecki - Abraham Ortelius**, Poloniae ... descriptio. (1:3M) Köln, 1589 (Sign.Kart. M 36/39; Alte Drucke Cim.6572)

-->Butaw



17

-Q6 Abb. 17 (Kat. Nr. ...)
Germania Geographica Tabulis Illustrata: Atlas von **Cornelius de Jode**, 1593

--> Bytow, Bauta, Bischmarck




17.1 -Q21 (A64 K29)
 (Göttingen, UB
 Sign. 4°
 Geogr.378)
 Preußen nach
Zell bei
Bussemecher,
 in: **Quad**,
 Europae, Köln
 1594



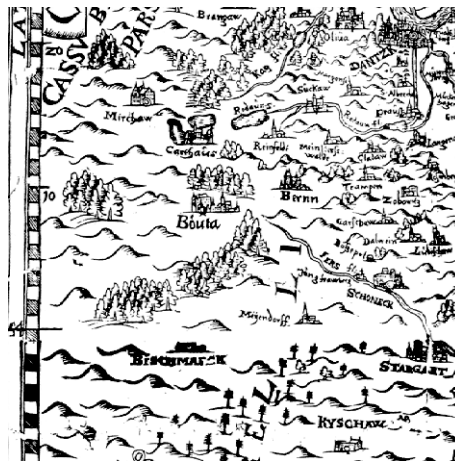
--> *Butauw, Bern*

17.1a Q16: S.35 Nr.24
 (Sign. GSA,
 XX. HA, A 19)
Henneberger
 1595 2.Ausg.



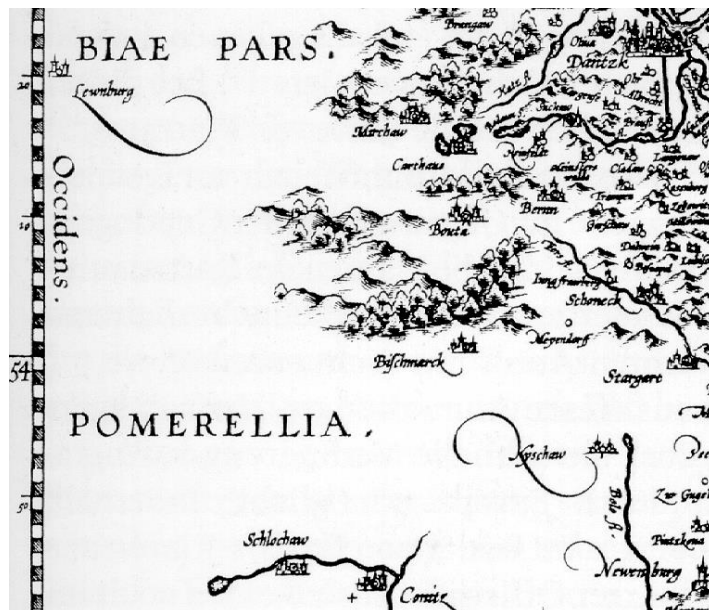
17.1b -Q21 (A31 K9-
 13)
Henneberger,
 Königsberg
 1595

--> *Bouta, Bern,
 Bischmarck*



17.1c -Q21 (A27 K33)
 nach
Henneberger
 bei **Ortelius**,
 Theatrum,
 Antwerpen 1595

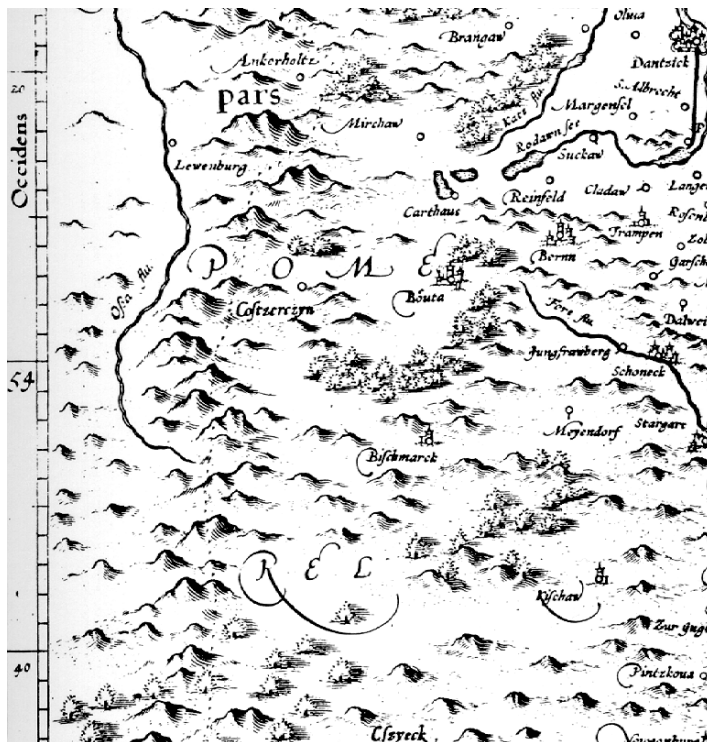
--> *Bouta, Bern,
 Bischmarck*



17.1d

-Q21 (A28 K34)
nach
Henneberger
bei **Mercator**,
Atlas sive
cosmographia,
Duisburg 1595

--> *Bouta* (Wpr.),
Bernn,
Costzerecyn,
Bischmarck



17.1e

-Q24.9 K5
(No.32) nach **W. Grodecki** bei **J. Bussemecher**,
Poloniae ...
descriptio. In:
M. Quad,
Europae totius
terrarum ...
descriptio,
Köln, 1596
(A11, Sign. BJ
Geografica,
2972 III)



-->Butaw

17.2

-Q21 (A47 K37)
(Bonn, Slg.
Hellwig)
Preußen nach
Zell bei
Ortelius in
Heyns, Le
Miroir de
monde,
Amsterdam
1598



--> *Butaw*

- 18 -Q9a R 1 (Nr. 90 EHC) K.
Henneberger,
 Prussiae vera
 description (in
 A.Ortelius,
 Theatrum orbis
 terrarum)
 Antwerpen 1601

--> Bouta, Bernn
 (beide söstl.
 Mirchau u.
 Carthaus),
 Bischmarck



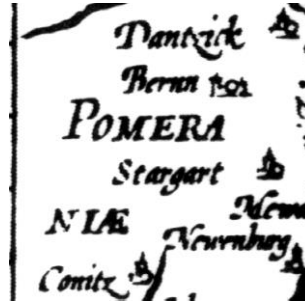
- 18.1 -Q21 (A46 K24)
 (München, BSB
 8° mapp.37)
 Preußen nach
Hennenberger
 bei **Arsenius**,
 in: Coignetus
 Epitome,
 Antwerpen 1601

--> Bernn



- 18.2 -Q24.12 K6
 (No.31) **Kaspar**
Henneberger -
 A.F.**Arsenius**,
 Prussia (1:4M).
 In: **Abraham**
Ortelius,
 Epitome Theatri
 orbis terrarum.
Johannes
Kaerbergius,
 Antwerpen,
 1601
 (Sign.B.525)

-->Bernn



- 18.3 -Q24.12 K7
 (No.32)
Abraham
Ortelius -
 A.F.**Arsenius**,
 Pomerania
 (1:4M). In:
Abraham
Ortelius,
 Epitome Theatri
 orbis terrarum.
Johannes
Kaerbergius,
 Antwerpen,
 1601
 (Sign.B.525)



19 --> Botow
(Ankerholtz)
-Q6 Abb. 20 (Kat.
Nr.24) *Pieter
van den Keere*
(Petrus
Kaerius):
Germania. 1610



--> Botow
(korrekt)

20 -Q6 Abb.26 (Kat.
Nr.) *Jan
Janssonius*.
Nova Germania
Descriptio, 1616



--> Bytow, Bouta,
Bisemarck

20.1 -Q21 (A33 K26)
(Amsterdam,
Univ.-Bibl.
Sign. 1882.6.8)
nach **Zell** bei
**Hondius/
Bertius**,
Amsterdam
1616



--> *Butaw (i.P.)*

21 -Q6 Umschlag
hinten (Kat
Nr.) *Jan
Janssonius*,
Nova Germania
Descriptio, 1626



--> Bytow, Bauta,
Bischmarck,
Bern (über
Carthaus)

- 22 -Q9a R.3 (Nr. 100 EHC) *J.Speed*, A new map of Poland, London 1627 (auch Q13 Tafel 6)

--> Bytow, Boeuta, Bern, Ostzerczyn



- 23 -Q11 Beschreibung des Landts Pomern ...aus: Kosmografii von *Sebastian Münster*. Nachdruck 1628 der Ausgabe 1544

--> Botow (korrekt)



- 23.0 -Q24.9 K9 (No.50) *G.Mercator* bei *J.Hondius*, Poloniae et Silesiae. In: *G. Mercator*, Atlas Minor (5.Ausg.), Amsterdam 1628 (A16, Sign. 602 II atlasy)

-->Bytow (in Pom.)



- 23.1 -Q21 (A49 K42) Preußen nach *Mercator* bei *Hondius*, in: *Mercator*, Atlas Minor, Amsterdam 1628

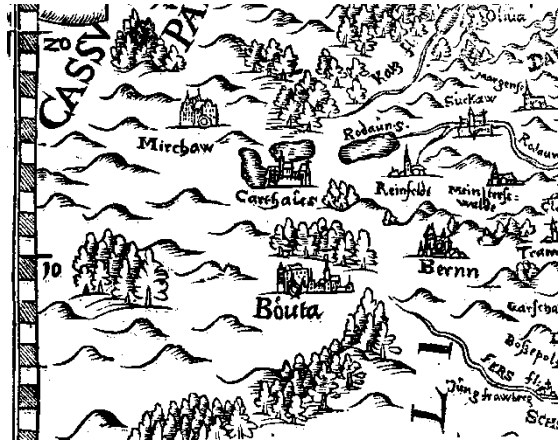
--> Bouta (Pom), Bern, Bischmarck



24

-Q8 Poz.3 K.
Henneberger:
 Prussiae das ist
 des Landes
 Preussen
 welches das
 herrlichste Theil
 ist Sarmatiae
 Europaeae ...
 Beschreibung ...
 3.Aufl.
 Königsberg
 1629

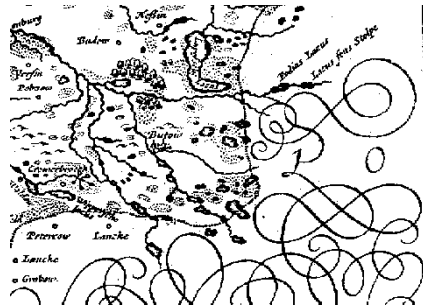
--> Boeeta, Bernn
 (, Bischmarck)



25

-Q13 (Tafel 7)
 Pomeranica
 ducatus tabula.
 Amsterdam:
Willem Blaeu
 o.J.(1630).
 Kupferstich von
J.Rogiers nach
Eilhard
Lubinus.

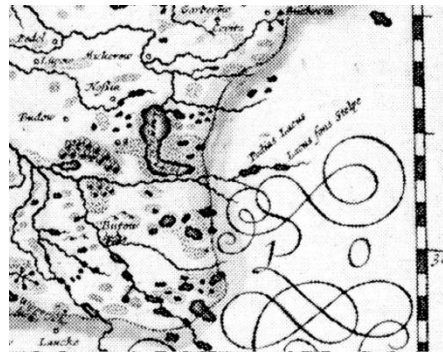
--> Butow



25.

-Q17 (A527, Sign.
 La 4252 Kapsel
 1157)
 Pommern,
Lubin/Blaeuw,
 ca. 1630

-->



26

-Q9a R.6 (Nr. 108
 EHC)
C.J.Visscher
 (Piscator), Haec
 Tabula nova
 Poloniae et
 Silesiae ...,
 Amsterdam
 1630

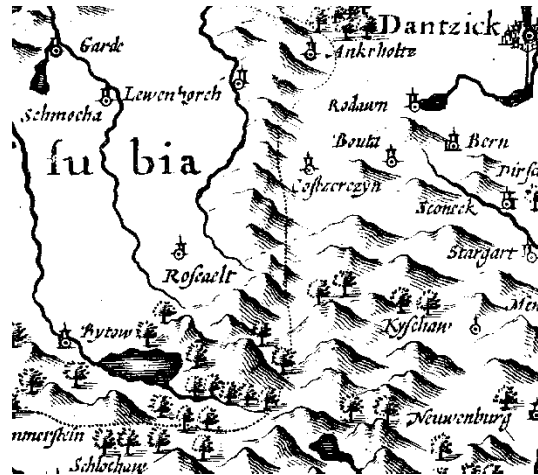
--> Bytow,
 Boeuta, Bern
 Costzerezyn



27

-Q9a R.4 (Nr. 102 EHC) **J. Hondius jun.**, Nova Poloniae delineatio, (in **J.Jansson**, Atlantis Maioris), Amsterdam 1630

--> Bytow, Boutil, Bern, Costzerczyn



28

-Q6 Abb.25 (Kat. Nr.) **Jan E. Cloppenburg:** Germaniae Nova ac accurata descriptio. 1630

--> Bytow, Bouta, Bischmarck, Bern



28.1

-Q21 (A51 K 39) Preußen (nach **Henneberger**) nach **Hondius** bei **Blaeu**, Atlantis Appendix, Amsterdam 1630

--> Bouta (Pom), Bern, Bischmarck



28.1a


-Q17 (A540a, Sign. La 443 Kapsel 1165) Polen, **Hondius**, vor 1612/30, in: Atlantis Major 1630

-->



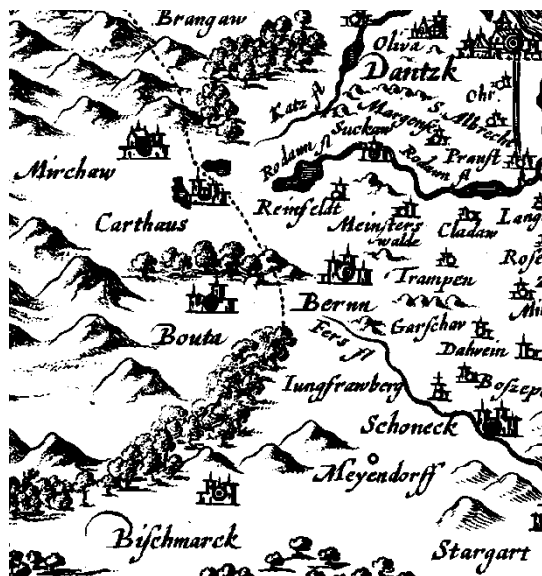
28.2 -Q21 (A52 K55)
Preussen nach
Hennenberger
bei **Janssonius**,
in: **Mercator/
Hondius**, Atlas,
Amsterdam
1633

--> *Bouta, Bernn,
Bischmarck*



29 -Q9a R.9 (Nr. 118
EHC) **K.
Henneberger**,
Prusiae nova
tabula ... (in:
**G.Blaeu,
J.Blaeu**,
Theatrum orbis
terrarum ...,
Amsterdam
1635)

--> *Bouta, Bernn,
Bischmarck
(Bernn, Bouta
korrekte Lage,
Mirchau u.
Carthaus incl
Putzig in Pom.)*



29.1 -Q21 (A53 K59)
Preussen nach
Hennenberger
bei **Caesius** in
Blaeu, Tooneel,
Amsterdam
1635

--> *Bouta, Bernn,
Bischmarck*



29.2 -Q21 (A204 K32)
(Wolfenbüttel,
HA Bibl. Sign.
1.2.4.2
Geogr.2°)
Preußen bei
**Henneberger/
Caesius**
(**Blaeu**), in: **de
Jode**,
Speculum,
Amsterdam
1635

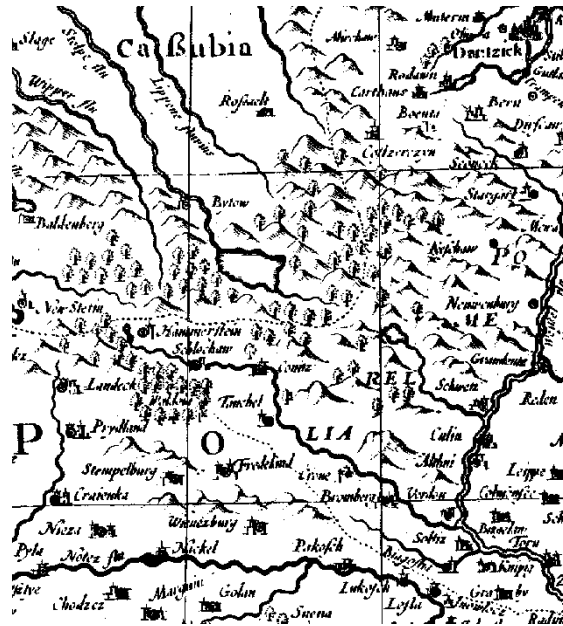
--> *Bouta (i.Pom.),
Bern, Bischmarck*



30

-Q1 Abb.57:
Claes Jansz. Visscher,
Tabula nova
Poloniae et
Silesiae, um
1635

-> Bouta, Bytow,
Bern,
Coylzerezyn (?)



30.0

-Q17 (A540, Sign.
La 2208 Kapsel
1165) Polen/
Schlesien,
Matth. Merian
d.Ä., um 1638,
in :
Archontologia
cosmica

->



30.1

-Q23 N.XXIII
Pierre du Val,
Polen, um 1645,
vermutlich im
Atlas **Nicolas
Sanson**
d'Abbeville

-> Butow
(i.Pom.)



31

-Q9a R.28 (Nr.
159 EHC)
Novissima
Poloniae regni
descriptio. (in:
J.Jansson,
Nouvel atlas ...)
Amsterdam
1652

-> Botow, Bouta,
Bernn



31.1 -Q17 (A541, Sign. La 352 Kapsel 1165) Polen/Schlesien, **Piscator** {**Visscher**}, 1653



-->

32 -Q11 Herzogthumb Pommern, Duché de Pomeranie ... von **N. Sanson d'Abbeville**. 1654



--> Butow, Bouta, Bernn, Costzerezyn, Bischmarck

33 -Q9a R.22 (Nr. 165 EHC) **N.Sanson D' Abbeville**, estats de la couronne de Pologne..., Paris 1655



--> Butow, Bouta, Bernn

33.1 -Q21 (A111 K61) (Lüneburg, Nordost Bibl.) Preußen bei **Sanson d'Abbeville**, Paris 1659



--> Buthow /Bieithaw, Bouta, Bernn, Bischmarck

34

-Q19 S.48/9
**Guiljelmus
 Janß:Caesius**
 (d.i. **Willem
 Blaeu**): Prussia
 Accurate
 Descriptio a
 Gasparo
 Henneberg
 Erlichensi (in:
 Atlas Major),
 Amsterdam
 1662

--> Bouta, Bernn,
 Bischmarck
 (Carthaus und
 Mirchau in
 Pommern)



35

-Q19 S.50/51
Willem Blaeu:
 Nova Totius
 Germaniae
 Descriptio (in:
 Atlas Major),
 Amsterdam
 1662

--> Bytow, Bouta,
 Bern,
 Bisemarck




36

-Q9a R.36 (Nr.
 226 EHC) **J.
 Danckerts**,
 Regni poloniae
 et ducatus
 Lithuaniae ...
 descriptio,
 Amsterdam
 ca.1680

--> Butow, Bouta,
 Bernn



- 37 -Q9a R.37a (Nr. 242 EHC)
N.Sanson
D'Abbeville,
 Etats de
 Pologne, 1675
 (in: *H.Jaillot*,
 Atlas nouveau,
 Paris 1681)
 --> Botow, Bouta,
 Bernn



- 38 -Q2 (Tabula
 Prussiae eximia
 cura conscripta
 per *Casparum*
Henneberch
 Erichensem et
 denuo edita par
Nicolaum
Visscher con
 Privil: Ordin:
 Belgii Federati)¹
 --> Bouta, Beran



- 38.1 -Q21 (A205 K53)
 Preußen bei
Visscher,
 Amsterdam vor
 1682
 -->



- 39 -Q10 N.8
 (Privatbes;
 =Döring?)
N.Visscher, ...
 Pomeraniae
 ducatus tabula,
 Amsterdam um
 1685
 --> Bütow



¹ ergänzt nach: Nordost-Bibl., Bestandskatalog der Landkarten-Sammlung, Nr.184, S.102: Aus Atlas Minor, Amsterdam ca. 1684

40

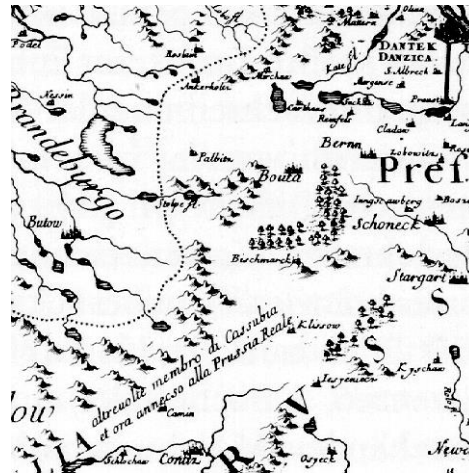
-Q9a R.39a (Nr. 252 EHC) *F. de Wit*, Regni Poloniae et ducatus Lithuaniae ... descriptio, Amsterdam ca.1688



--> Buthow,
Bouta, Bernn,
Bischmarck

40.1

-Q21 (A41 K78) (Wolfenbüttel, H.A.Bibl., Sign. Cb gr. 2°.16) Preußen bei **Cantelli/Rossi**, Mercurio, Roma 1689



--> Butow, Bouta,
Bernn,
Bischmarck

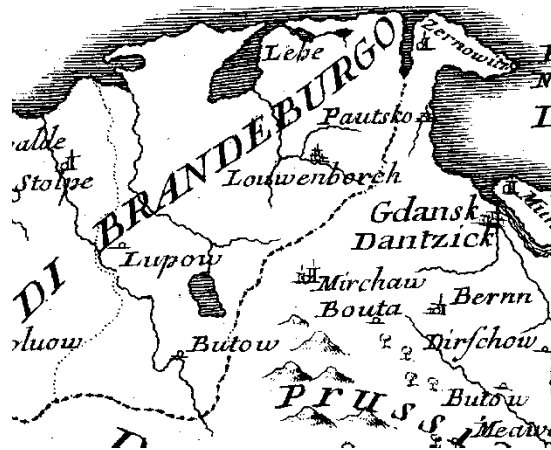
40.2

-Q21 (A55 K83) (SBPK Sign. Kart N9384) Preussen bei **de Wit**, Amsterdam 1690



--> Butow
/Biouthaw, Bouta,
Bernn, Costzerysyn,
Bischmarck

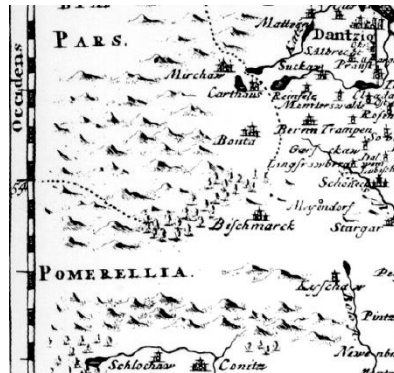
- 41 -Q9a R.40a /Nr.
255 EHC) **V.M. Coronelli**,
Polonia parte
occidentale,
Venetia 1692
--> Butow, Bouta,
Butow, Bernn



- 42 -Q9a R.42 (Nr.
259 EHC) **J.N. du Tralage de Tillemont**, Le
royaume de
Pologne (in:
V.M. Coronelli,
Cartes de toutes
le parties dy
Monde) Paris
1692
--> Botow, Bouta,
Brenn



- 42.1 -Q21 (A57 K68)
Preußen bei
Clüver,
Introductio,
Wolfenbütel
1694
--> Bouta (Pom.),
Bernn,
Bischmarck



- 43 -Q9a R.44 (Nr.
265 EHC) **E.J. Dahlbergh**,
Auctior et
correctior tabula
chorographica
regni Poloniae
(in: **S. de Pufendorf**, De
rebus Caroli
Gustavo,
Nürnberg 1696
--> Butou, Bouta,
Bern, Bißmark



43.1 -Q21 (A206 K88)
 (Lüneburg,
 Ratsarchiv)
 Preußen bei
Danckerts,
 Atlas,
 Amsterdam
 nach 1696

--> *Butow*
 /*Bieuthaw, Bouta*,
Bernn,
Bischmarck



44 -Q5 Nr.83 (S.98):
 Karte von
 Preußen von
**Frederik de
 Wit**, Amsterdam
 vor 1700

--> *Botow, Bouta*,
Costzeresyn,
Bernn,
Bischmarck



44.1 -Q17 (A518, Sign.
 La 2130 Kapsel
 1157)
 Brandenburg/
 Pommern,
Gerard Valck,
 um 1700, in:
 Atlantis sylloge
 compendiosa

-->



45 -Q12 Regnum
 Borussiae ... von
**Joh. Baptist
 Homann**. 1701

--> *Butow/*
Bieuthaw,
Bouta, *Bernn*,
Bischmarh



45.0

-Q23 N.XXXII
Wilhelm
Delisle, Polen,
 1702

--> Butow
 (Brandenburg,
 nicht
 Pommern), Bern
 ou Kostrina,
 Bischmarck



45.1

-Q21 (A60 K93)
 Preußen bei
Schenk, Atlas
 contractus,
 Amsterdam um
 1707

--> *Buta, Bernn,*
Bischmarck



45.2

-Q21 (A79 K94)
 (Lüneburg,
 Nordost-Bibl.)
 Preußen bei
Homann, Neuer
 Atlas, Nürnberg
 1710

--> *Butow*
/Bieuthaw, Bouta,
Bernn,
Bischmarck



45.3 -Q17 (A523, Sign. La 2133 Kapsel 1157)
Pommern,
Homann, um 1712 in: Atlas von hundert Charten

-->



46 -Q6 Abb.28 (Kat. Nr.) **Johann Baptist Homann**:
Deutschland in seinen Reichskreisen und Territorien. Um 1710

--> Bütow, Bouta, Brun



46.1 -Q24.9 K11 (No.62)
G.Bodenehr - J.Stridbeck, Das Königl. Polnisch u. Königl. Preussische Preussen. In: **G.Bodenehr**, Curioses Staats und Kriegs-Theatron in Polen, Augsburg 1710-1740? (A19, Sign. 465 III atlasy)

-->Butow, Bouta, Bernn




46.1a -Q17 (A517, Sign. MS 1216 Kapsel 1433)
Brandenburg/
Pommern,
Homann um 1712, in: Atlas von hundert Charten

-->



46.2

-Q24.12 K14
(No.148) *Pierre van der Aa*, La Pologne (1:5.2M) In: *Pierre van der Aa*, Noevel Atlas, Leiden 1714. (Sign.B.158)



-->Butow (nicht Pom.)

46.3

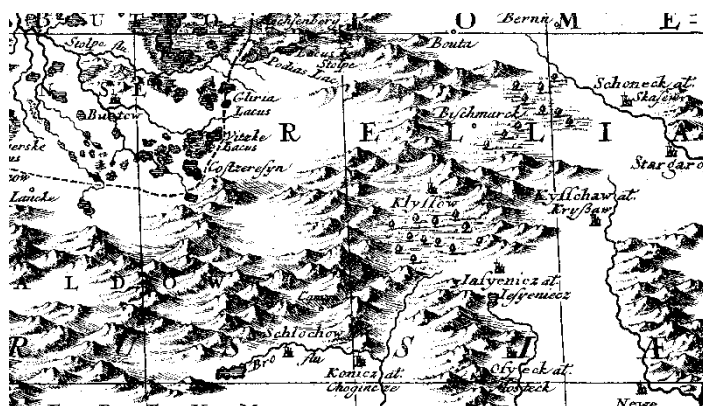
-Q24.12 K15
(No.149) *Pierre van der Aa*, La Prusse (1:5.2M) In: *Pierre van der Aa*, Noevel Atlas, Leiden 1714. (Sign.B.158)



-->Butow, Bouta, Bern ou Kostrina, Bernn, Bischmarck (Klyssaw - Kyschaw)

47

-Q11 Ducatus Pomeraniae Tabula Generalis ... von *P. Schenk jun.* 1715



--> Butow, Bouta, Bernn, Costzeresyn, Bischmark

47.1

-Q21 (A92 K108) Preußen bei *Weigel*, Nürnberg 1717



--> Butow, Bouta, Bernn, - (!)

- 47.2 -Q21 (A94 K110)
Preußen bei
Weigel, in:
Koehler, Atlas
Scholasticus,
Nürnberg 1718

--> Butow/
Bieuthaw, Bouta,
Bernn,
Bischmarck



- 47.3 -Q24.11 K11
(No.45) **Henry
Abraham
Châtelain**,
Carte de
Pologne
(ca.1:2.9M). In:
Atlas Historique
ou Nouvelle ... de
l'Europe.

**L'Honoré &
Châtelain**,
Amsterdam,
1718. (Sign.36-
IV.B; Tome IV
N.20)



-->Bulow, Bernn

- 47.4 -Q24.11 K12
(No.46) **Henry
Abraham
Châtelain**,
Nouvelle carte
du Royaume de
Pologne
(ca.1:2.6M). In:
Atlas Historique
ou Nouvelle ... de
l'Europe.

**L'Honoré &
Châtelain**,
Amsterdam,
1718. (Sign.36-
IV.B; Tome 4
N.21)



-->Butow, Bern

47.5 -Q17 (A526, Sign. La 2132 Kapsel 1157) Pommern, **Homann**, um 1720

-->



48 -Q11 Ducatus Pomeraniae Novissima Tabula ... von **Joh. Baptist Homann** 1724

--> Butow, Bouta, Bernn, Costzeresyn, Bischmark



48.1 -Q21 (A61 K106) (Washington, Libr. Congr., Phillips 3485 (Bd.44 N.17)) Preußen bei **Pieter van der Aa**, La Galerie, Leiden 1729

--> Botow, Bouta, Bernn ou Kosterina, Bernn (südl. Zuckau), Bischmarck




48.1- -Q18 (A265 Salzburger Emigranten Zug, **Monath**, 1732

-->



48.1a -Q24.13 K16 (No.31) **Johann Georg Schreiber**, Reise Charte durch ... Polen (1:8.5M) Leipzig 1733 (?)

-->Butow



48.1b -Q17 (A515, Sign. La 2131 Kapsel 1157) Brandenburg/Pommern, **Homann**, nach 1720, in: Atlas Germanicae 1735



-->

48.2 -Q21 (A208 K305) (Hannover, Landesbibl.) Salzburger Zug bei **Göcking**, in: Der vollkommenen Emigrations-Geschichte ..., Frankfurt/M. 1737



--> *Butow, Bouta, Bernt, - (!)*

48.2a -Q18 (A280 Salzburger Emigranten Route, **Göcking**, 1737



-->

48.2b -Q18 (A263 Preußen, **Homann**, nach 1729/ ca. 1737, in: Atlas von 95 kol. Karten



-->

48.3 -Q21 (A152 K117) Preussen bei **Seutter**, in: Atlas minor, Augsburg 1740



--> *Bouta, Brutow /Bieuthaw, Bernn, - (!)*

48.3a

-Q18 (A266
Preußen,
Seutter, um
1735, in: Atlas
Novus

-->



48.4


-Q24.9 K12
(No.68)
J.C.Schreiber,
Reise Charte
durch das
Königreich
Polen. In:
J.Schreiber,
Novissima ac
accuratissima
totius universi
geographica
delineatio,
Leipzig,, um
1740 (A23,
Sign. 467 III
atlas)



-->Butow

48.5

-Q24.12 K16
(No.158)
**Johann George
Schreiber**,
Reise Charte
durch das
Königreich
Polen (1:8.3M)
In: **Johann
George
Schreiber**, Atlas
selectus,
Leipzig 1746
(Sign.B.82)



-->Butow

48.6

-Q24.12 K17
(No.159)
Johann George Schreiber, Das Königreich Preussen (1:2.2M) In: **Johann George Schreiber**, Atlas selectus, Leipzig 1746 (Sign.B.82)



-->Butow (...?),
Bouta, Bernn,
Bischmarck
(Ankerkoltz;
Klyssau -
Krysow(?))

49

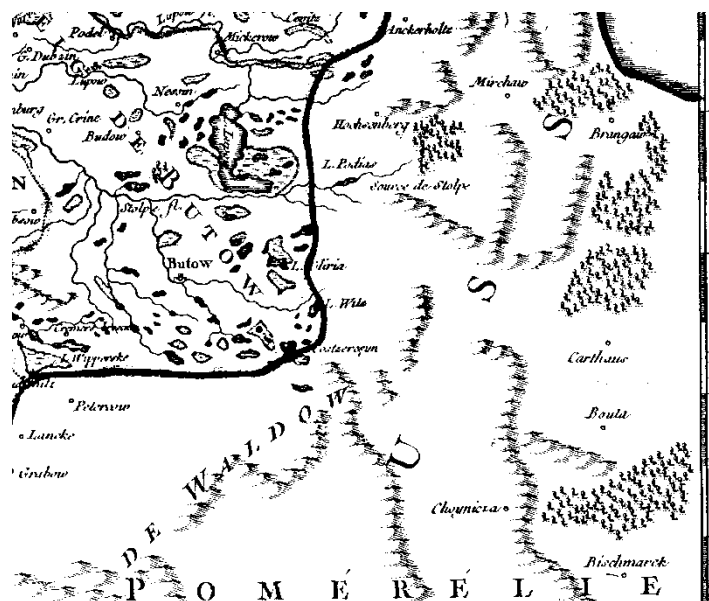
-Q20 A New and Accurate Map of Poland, Lithuania etc. ... Drawn from the best Authorities ... by **Fanan Bowen**. O.J. (gestochen ca. 1750, dieser Druck 1766)



--> Bernn
(korrekt)

50

-Q20 Sr. Robert de Vaugondy fils de M.Robert: Partie Septentrionale du Cercle de Haute Saxe qui continent Le Duché de Pomerania et Le Marquisat de Brandebourg .., Nancy 1751 (aus: Atlas Universelle, 1.Aufl., 1751-56)



--> Butow, Bouta,
Costzeresyn,
Bischmarck

50.1

-Q21 (A112
K127)
(Lüneburg,
Nordost Bibl.)
Preußen bei
**Robert (de
Vaugondy)**,
Paris 1748

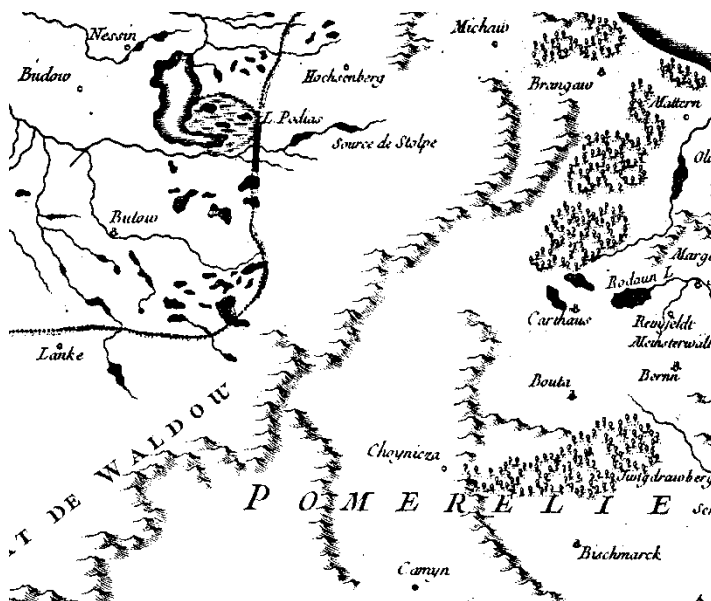
--> Buthove, Bouta,
Bischmarck



51

-Q20 Sr. Robert
de Vaugondy:
Le Prusse
divisée en
Prusse Royale et
Prusse
Ducalé ...,
Nancy 1751
(aus: Atlas
Universelle,
1.Aufl., 1751-
56)

--> Butow, Bouta,
Bernn,
Bischmarck



51.1

-Q21 (A210
K130) Preußen
bei **Robert (de
Vaugondy)**, in:
Atlas Universel,
Pars 1751


-->



51.2

-Q24.11 K14
(No.51) **Johann
Georg
Schreiber**,
Reise Charte
durch das
Königreich
Polen. (1:8.3M)
In: **Schreiber**,
Atlas Selectus ...
der Welt,
Leipzig, um
1750 (Sign.
8.F.6699)

-->Butow



52

-Q20 Sr. Robert de Vaugondy: Le Royaume de Pologne ..., Nancy 1752 (aus: Atlas Universelle, 1.Aufl., 1751-56)

--> Bernn, Bismarck



52.1

-Q21 (A151 K139) (Gött. UB Sign. 2° Geogr. 180) Preussen bei Euler/**Akademie**, in: Atlas Geographicus, Berlin 1753

--> Bouta, Butow /Bieuthaw, Bernn, - (!)



52.2


-Q24.11 K15 (No.52) **Tobias Mayer, Johann Baptista Homann Erben**, Mappa Geographica Regni Poloniae. (1:3.5M) In: **Homanns Erben**, Atlas Compendiarius . . . Minor, Nürnberg 1753 (Sign.2.G.70 = 370838)

-->Butow, Bouta, Bismarck



52.3

-Q24.12 K18 (No.169) **Leonhard Euler**, Tabula Geographica Regni Poloniae (1:5.1M) In: **Leonhard Euler**, Atlas geographicus, Michaelis (Akademie der Wissenschaften), Berlin 1753 (Sign. B.154)



- 52.4 -->Bütow, Bernn
(Ankerholtz)
-Q24.12 K19
(No.170)
**Johann
Christoph
Rhode**, Borussia
(1:1.2) In:
**Leonhard
Euler**, Atlas
geographicus,
Michaelis
(Akademie der
Wissenschaften)
, Berlin 1753
(Sign. B.154):



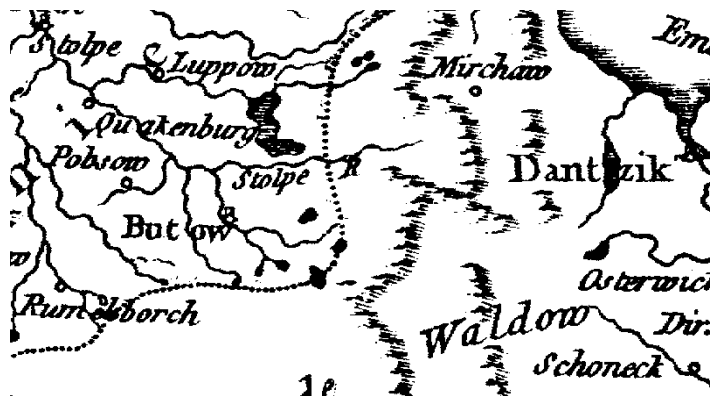
- >Bütow, Bouta,
Bernd,
Bischmarck
(Ort?
Hochsenberg;
Ankerholtz;
Klyssau-
Kyschau)

- 52.5 -Q17 (A516, Sign.
La 897 Kapsel
1157)
Brandenburg/
Pommern,
Homan, um
1750, in: Atlas
Germaniae 1753



-->

- 53 -Q20 Sr. Robert
de Vaugondy:
Carte de
L'Empire
D'Allemagne ...,
Nancy 1756
(aus: Atlas
Universelle,
1.Aufl., 1751-
56)



--> Butow

- 53.1 -Q21 (A118
K149) Preußen
bei **Le Rouge**,
in: Atlas
Nouveau, Paris
1757



--> Bouta, Butow,
Bernn,
Bischmarck

53.2

-Q21 (A211
K114)
(Lüneburg,
Sammlung
Jäger) Preußen
bei **Seutter/
Probst,**
Augsburg nach
1757



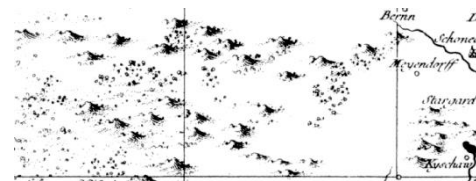
--> *Bouta, Butow
/Bieuthaw, Bernn,
Bischmarck*

53.3

-Q21 (A116
K153) Preußen
bei **d'Heulland,**
in: *Théâtre de la
guerre, Paris
1758*



--> *Butow, Bouta,
Bernn, - (!)*



53.4

-Q21 (A129
K152)
(Washington,
Lib. Congr.
Phillips 623)
Preußen von
**Endersch, in:
Homann, Atlas
maior Elbing
1758**

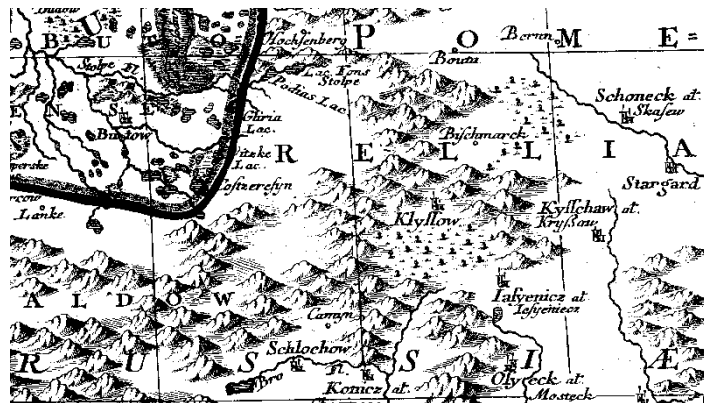


--> *Bütow, Bernn,
Bischmarkt*

54

-Q11 Tabula
generalia totius
Pomeraniae ...
von **Tob. Con.
Lotter 1759**

--> *Bütow, Bouta,
Bernn,
Costzeresyn,
Bischmark*



54.1 -Q21 (A115
K160) (London,
BL Sign.
K.110.11)
Preußen bei
Beaurain, Paris
1759

--> *Bouta, Butow*
/Bieuthaw,
Bernn,
Bischmarck



54.2 -Q21 (A102
K158) Preußen
nach **Seutter**
bei **Lotter**,
Augsburg 1759

--> *Butow*
/Bieuthaw, Bouta,
Bernn,
Bischmarck



54.3 -Q21 (A160
K174) (Torun,
Bibl.Uniw.
Sign. A.100.III)
Preußen von
Rhode/Berger,
in:
Geographischer
Atlas, Berlin
1760

--> *Bütow, Bouta,*
Bernn,
Bischmarck



54.4 -Q21 (A117
K177) Preußen
bei **Rizzi**
Zannoni, in:
Atlas
Geographicus,
Paris 1762

--> *Bieuthaw,*
Bowta, Bernn,
Bischmarck

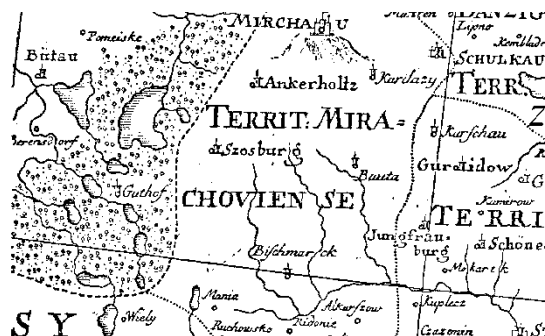


54.5 -Q21 (A103
K186)
(Lüneburg,
Nordost Bibl.)
Preußen bei
Mertens/
Negges,
Augsburg um
1765



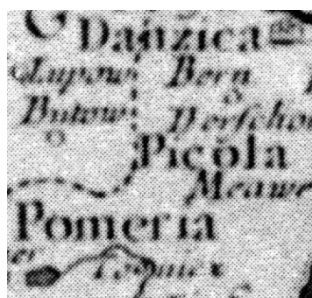
55 --> Butow, Pauta,
Kosterina,
Bischmarck

-Q3 (Abb.24
S.272/3)
Königreich
Polen, von
**Joann Jacob
Kanter** 1770



--> Bütau, Bauta,
Kurschau (an
Stelle von
Berend?),
Bischmarck

55.1 -Q24.13 K19
(No.44) **Nicolas
Sanson
d'Abbeville
Sohn(?)**, Carta
Topografica ...
Polonia (1:4M),
Paris 1770/71
(Sign. M.36/53)



--> Boutow, Bern

56 -Q3 Abb.25
(S.276/7)
Polenkarte von
**Jablonowski-
Zannoni** 1772



--> (soweit
abgebildet):
Bauta, Bernt,
Bischmarck;
(Parchau in
Pomm.
Kr.Bütow)

56.0 -Q24.11 K16
(No.55) **Tobias
Conrad Lotter**,
Mappa
Geographica ...
Regnum
Poloniae et
Magnum
Ducatum
Lithuaniae.
(1:2.5M) In (?):
Homann,
Grosser Atlas
über die ganze
Welt, (?
Neuaufll.?) um
1772 (Sign.58-
IV.B)



-->Butow, Bauta,
Bern ou
Kosterina,
Bischmarck
(Chussow u.
Kischou)

56.0a -Q18 (A248, Sign. La 447 Kapsel 1165a) Polen/Litauen, Lotter, 1772

-->



56.1 -Q21 (A114 K125) Washington, Libr.Cong., Phillips 5998) Preußen bei Lerouge, in: Desnos, Atlas général, Paris 1772

--> Bouta, Butow /Biuthauw, Bernn, Bismarck



56.2 -Q21 (A87 K193) Preußen (Teilung) nach Güssefeld bei Homann Erben, Nürnberg nach 1772

--> Butou (Pom.), Bernd, Bismarck



56.2a -Q23 N.XL Karl de Perthées, Polen, Warschau, 1773

-->Koscierzyna (ohne Bütow!)

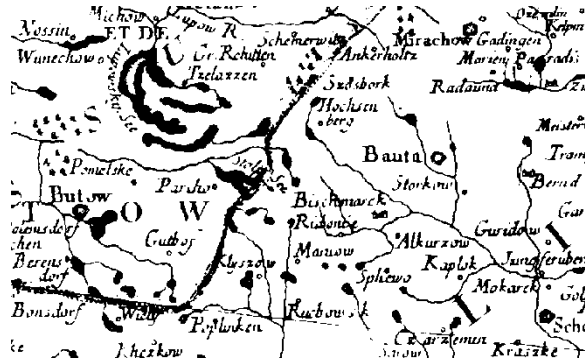


56.3 -Q21 (A86 K199)
Westpreußen
von **Güssefeld**
bei **Homann**
Erben, in:
Atlas ... major,
Nürnberg 1775
(1780)



--> Bütow, Bauta,
Bernd,
Bischmarck

57 -Q2 (Abb: Carte de la Prusse Occidentale Suiwant l'Exemplaire **Homanien** de l'an 1775. A.Venise Par **P.Santini** 1776



--> Butow, Bauta,
Bischmarck,
Bernd; (*Parcho in Kr.Bütow*)

57.1 -Q21 (A209 K310) Preußen nach **Homann** bei **Santini**, Venedig 1776



--> Bouta, Butow,
Bernd,
Bischmarck

58 -Q20 François Santini: Sr. Robert de Vaugondy: Partie Septentrionale du Cercle de Haute Saxe qui continent Le Duché de Pomerania et Le Marquisat de Brandenbourg .. par le Sr. Robert de Vaugondy fils..., Venise 1778



--> Butow, Bouta,
Costzeresyn,
Bischmarck

59 -Q20 François Santini: Le Royaume de Pologne, par le Sr. Robert de Vaugondy ..., Venise o.J. (1778)

--> Bernn, Bismarck



59.1 -Q21 (A40 K202) Preußen bei Zatta, Atlas Novissimus, Venezia 1783

--> Rauta(!), Bernt, Bischmarck, Biszmarck



59.2 -Q21(A62 K145) Preußen bei Elwe& Langeveld, Amsterdam um 1787

--> Butow/Bieuthaw, Bouta, Bernn, Bischmarch



59.2a -Q18 (A251, Sign. La 3766 Kapsel 1165a) Polen/Litauen, F.A. Schraembl, 1786

-->



59.3 -Q21 (A162 K192) (SBPK Sign. Kart N9499) Preußen von Sotzmann/Rhode, Berlin 1798

--> Büttow, Berend



59.4 -Q21 (A169
K248) (SBPK
Sign. Kart
N9707) Preußen
nach **Sotzmann**
bei **Schneider &
Weigel**,
Nürnberg 1789

--> *Bütow, Berendt*

60 -Q14 Königreich
Preussen,
Nro.51 **Reilly**
1791

--> Berend
korrekt
(ohne Bütow;
nicht mehr
Bouta,
Bischmarck)



61 -Q10 N.15 **F.L.
Güssefeld**, Das
Herzogthum
Pommern
Nürnberg bey
den **Homann-
schen Erben**,
1792

--> Bütow, Bernd
korrekt
(nicht mehr
Bouta,
Bischmarck)



61.1 -Q21 (A101
K116) Preußen
bei **Seutter/
Probst**,
Augsburg 1791

--> *Butow*
/Bieuthaw, Bouta,
Bern,
Bischmarck



62

-Q22 *Gilly.*,
Reise-Carte und
Meilen-Zeiger
durch die
Nördlichen
Preuß.
Provinzen, 1793

--> Bütow,
Berend,
Ankerholtz
korrekt
(nicht mehr
Bouta,
Bischmarck)



62.0

-Q18 (A252,
Polen,
**Güsefeld –
Industrie
Comptoir**
Weimar/ 1793

-->



62.1

-Q21 (A127
K210) Preußen
bei **Roberts/
Laurie &
Whittle**, in: A
new ...
Imperial ...
Atlas, London
1794

--> *Bütow, Bouta,*
Bernd,
Bischmarck



62.2

-Q21 (A168
K232) (SBPK
Sign. Kart
N9680) Preußen
von **Sotzmann/
Schropp**, Berlin
1798

--> *Bütow, Berendt*



62.2a

-Q24.12 K21
(No.208)
**Giovanni
Antonio Rizzi-
Zannoni**, La
Pologne
(1:12M) In:
Rizzi-Zannoni,
Atlas
geographique,
Paris, 1796
(Sign. B.102)



--> Boutow,
Bouta, Bernt,
Bischmarck
(Kyssaw -
Krussow(?))

63

-Q18 (A344
Westpreußen,
**Güssefeld-
Homanns
Erben**, 1807



-->

-

-Q17 (A525, Sign.
La 4025 Kapsel
1157)
Pommern,
Homann, gegen
1753, in: Atlas
Germaniae
Specialis



-->

9997

-Q21 (A142
K249) (SBPK
Sign. Kart
N9696) Preußen
von **Sotzmann
bei Geogr.
Institut.**, Weimar,
in: Allgem.
Handatlas, 1804



--> Bütow, Behrent

9998

-Q21 (A121
K251) (SBPK
Sign. Kart
N283) Preußen
bei **Poirson/
Buisson**, Paris
1804

--> Bütow,
Behrendt, -

9999

-Q21 (A91 K259)
(SBPK Sign.
Kart N9649)
Preußen,
Güssefeld bei
Fembo,
Nürnberg 1816

-->

